



COMMUNIQUE DE LA PREFECTURE DU NORD

DATE : jeudi 19 juin 2025

HEURE : 10h30

EXPEDITEUR : Direction des Sécurités – 12/14 rue Jean Sans Peur – 59039 LILLE CEDEX Tél. 03 20 30 59 59

REDACTEUR : Astreinte sécurité civile 59

VIGILANCE ORANGE METEO

Le niveau de vigilance orange ORAGES est déclenché sur le département du Nord.

Pièces-jointes :

Bulletin du suivi Météo-France : 19 juin à 10h00

Destinataires :

Cabinet du préfet de Région, Cabinet du préfet délégué pour la Défense et la Sécurité, les sous-préfets d'arrondissement, Etat-Major de zone, DDSP 59, CORG Nord, CRS , Maires du département, Conseil départemental, Conseil régional, CODIS 59, EMIZ, SAMU, ARS , IA, DDTM, DIR Nord, Délégué Militaire Départemental, SANEF, CNPE, Rectorat, DREAL, opérateurs de transport, CUD, MEL, GPMD, DDPP, médias, EDF GRDF

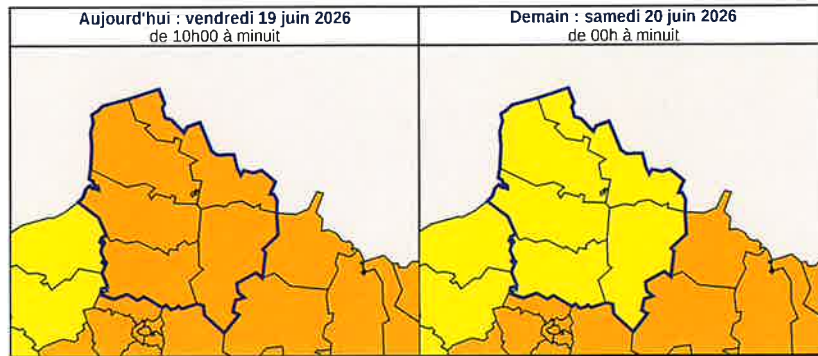
Evolution de la situation :

Voir le bulletin

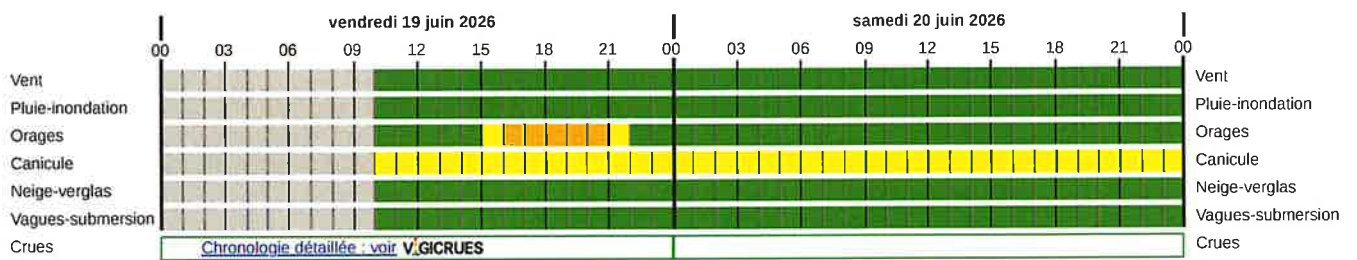
Pour plus de renseignements :

<https://vigilance.meteofrance.fr/fr>

Vigilance météorologique et crues
Chronogrammes zone de défense Nord
 émis le vendredi 19 juin 2026 à 10h05



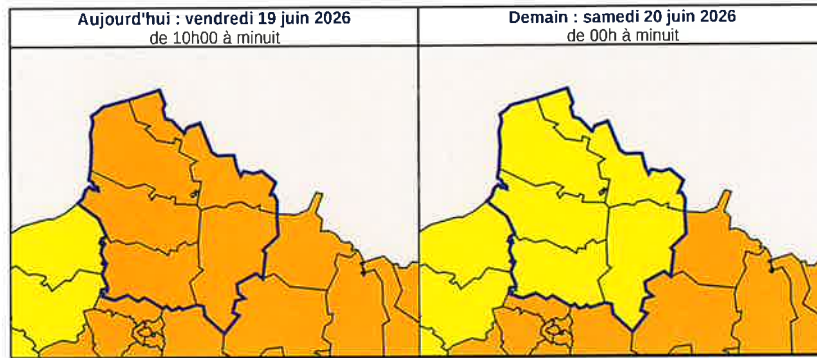
Niveau maximal de danger sur la Zone de défense Nord



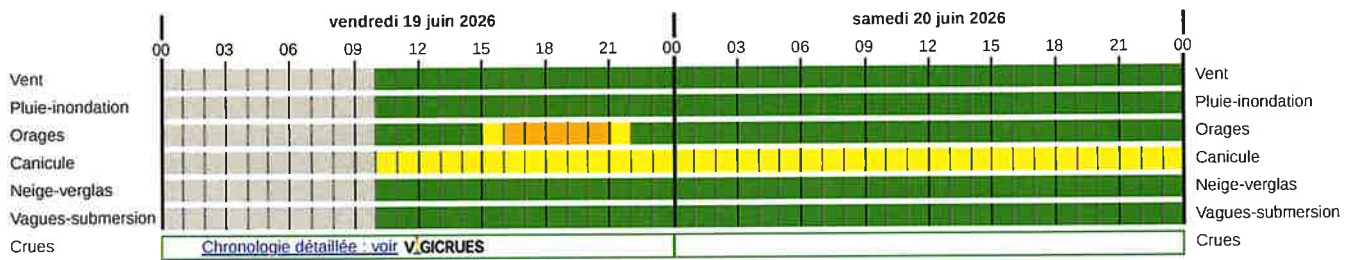
Chronologies par département



Vigilance météorologique et crues
Chronogrammes zone de défense Nord
 émis le vendredi 19 juin 2026 à 10h05

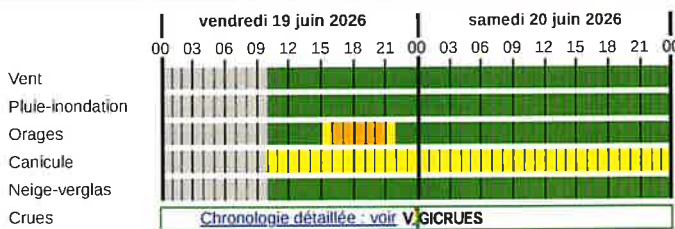


Niveau maximal de danger sur la Zone de défense Nord

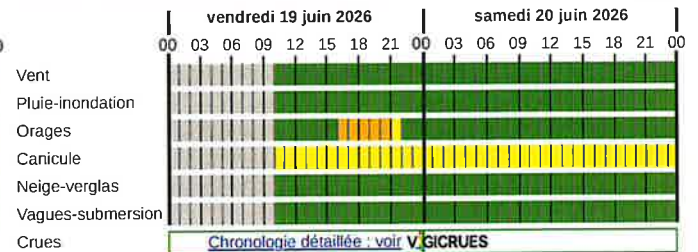


Chronologies par département

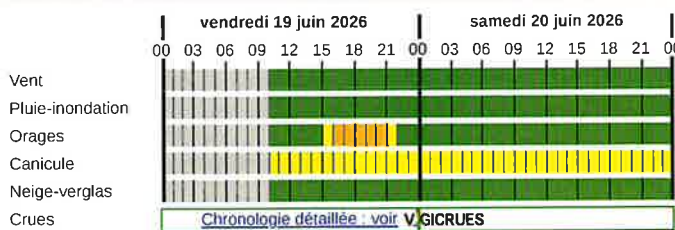
Aisne (02)



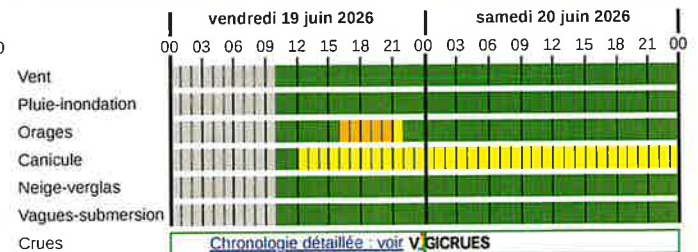
Nord (59)



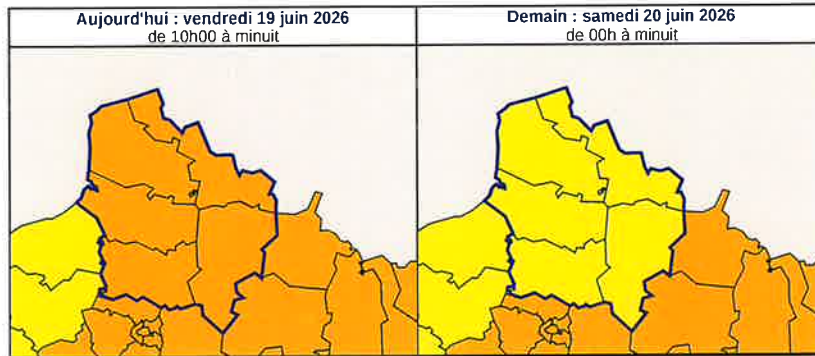
Oise (60)



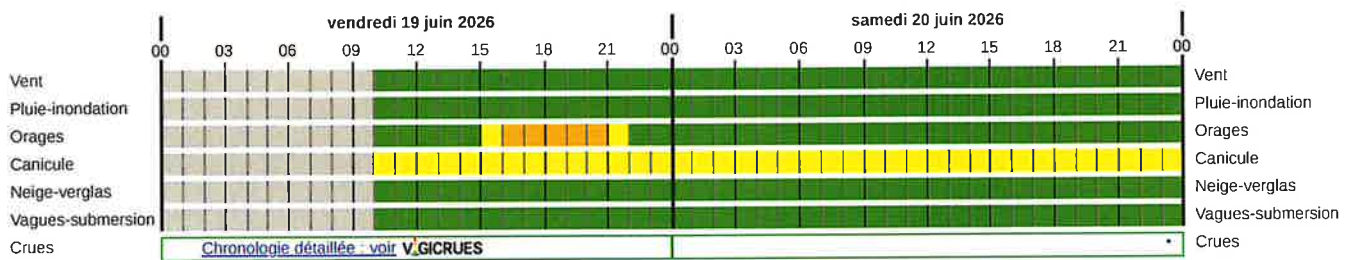
Pas-de-Calais (62)



Vigilance météorologique et crues
Chronogrammes zone de défense Nord
émis le vendredi 19 juin 2026 à 10h05

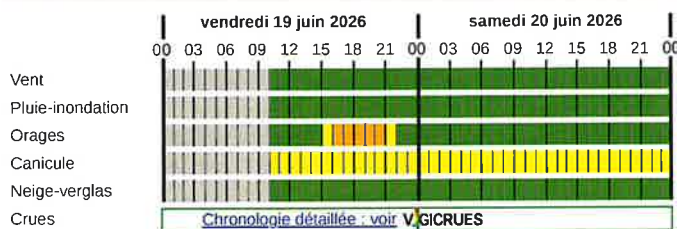


Niveau maximal de danger sur la Zone de défense Nord

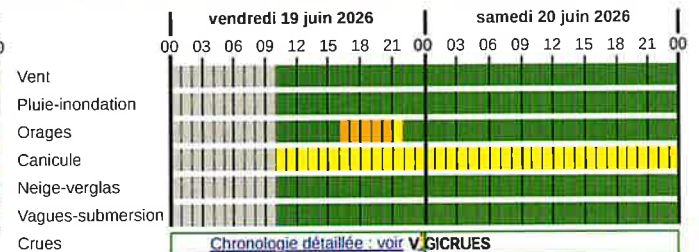


Chronologies par département

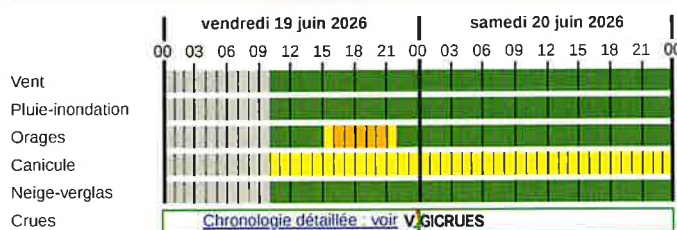
Aisne (02)



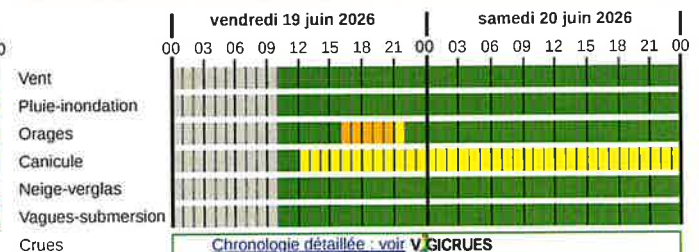
Nord (59)



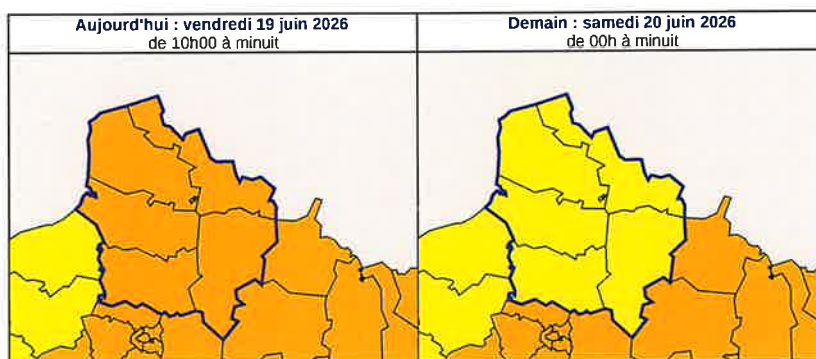
Oise (60)



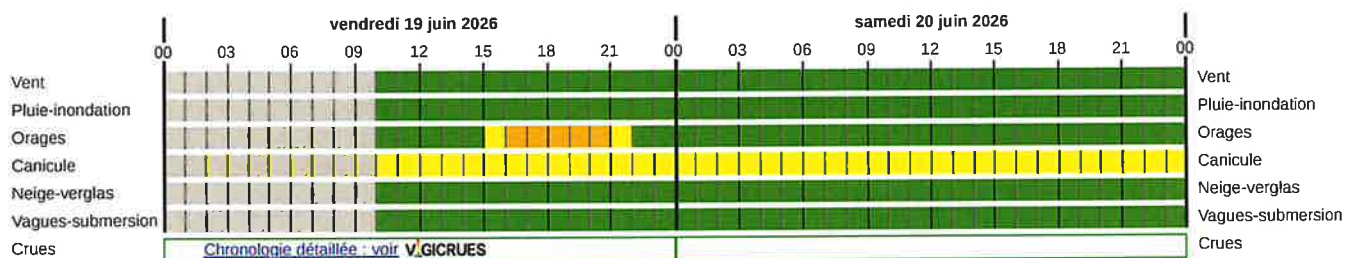
Pas-de-Calais (62)



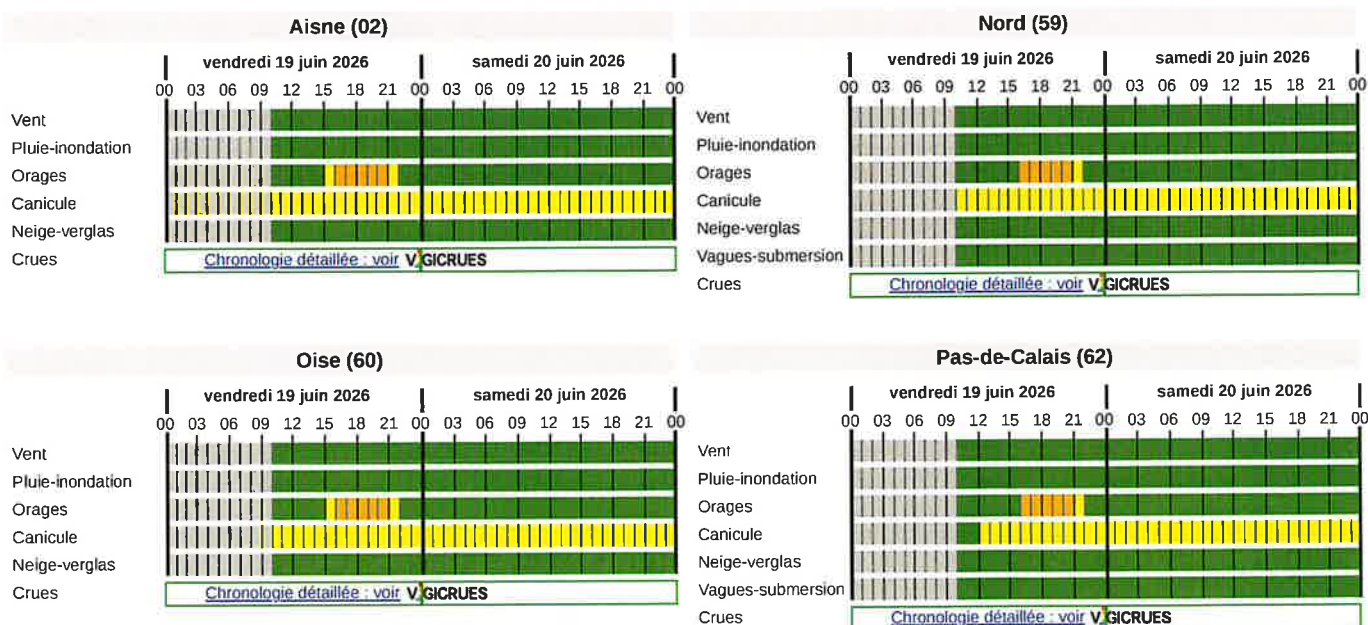
Vigilance météorologique et crues
Chronogrammes zone de défense Nord
 émis le vendredi 19 juin 2026 à 10h05



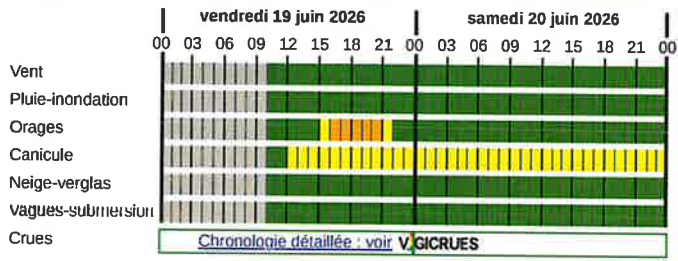
Niveau maximal de danger sur la Zone de défense Nord



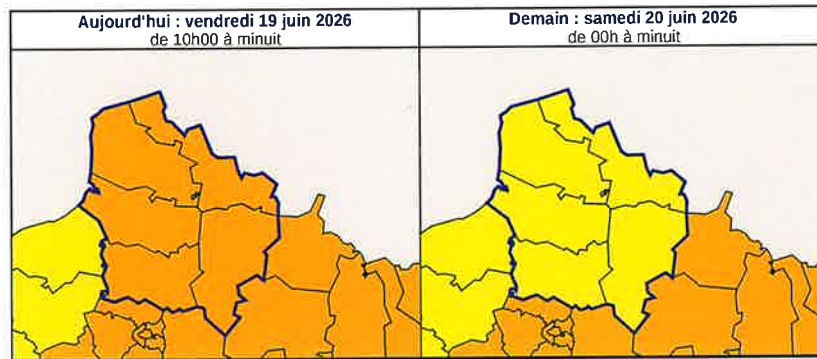
Chronologies par département



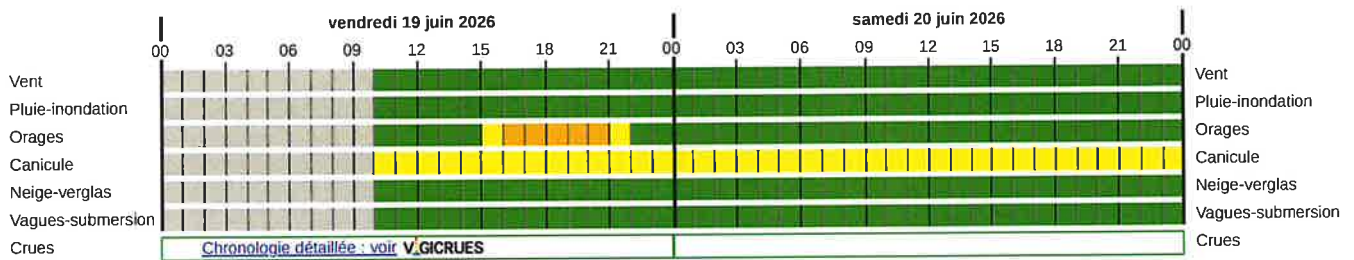
Somme (80)



Vigilance météorologique et crues
Chronogrammes zone de défense Nord
 émis le vendredi 19 juin 2026 à 10h05

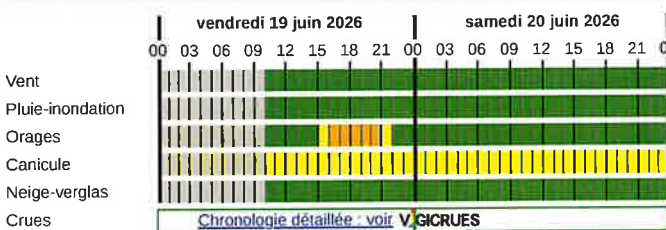


Niveau maximal de danger sur la Zone de défense Nord

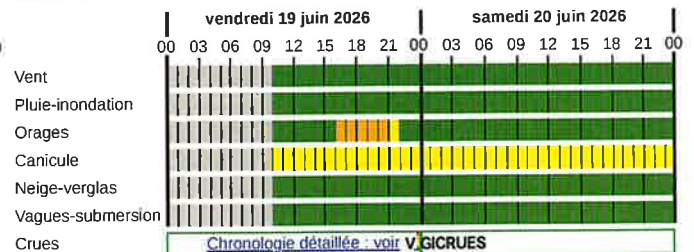


Chronologies par département

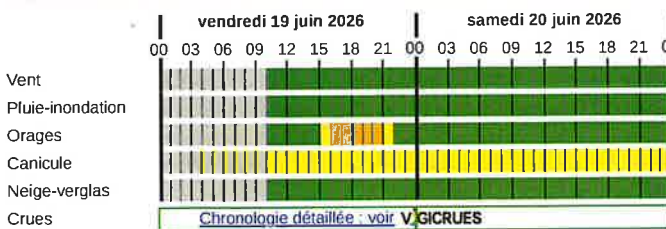
Aisne (02)



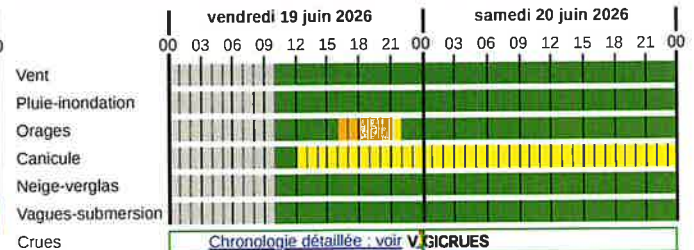
Nord (59)



Oise (60)



Pas-de-Calais (62)



Somme (80)

